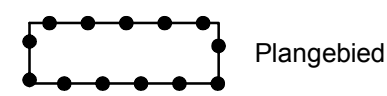


BESTEMMINGSPLANGEBIED



BESTEMMINGEN

Enkelbestemmingen



Dubbelbestemmingen

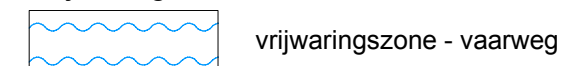
Waarde



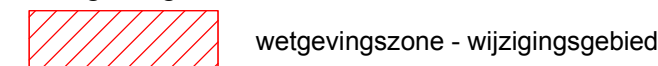
AANDUIDINGEN

Gebiedsaanduidingen

Vrijwaringszone



Wetgevingszone



Functieaanduidingen

- detailhandel
- horeca tot en met categorie 2
- museum
- specifieke vorm van waarde - archeologische zone a
- specifieke vorm van waarde - beschermd stadsgezicht
- specifieke vorm van waarde - cultuurhistorisch attentiegebied
- studenthuisvesting

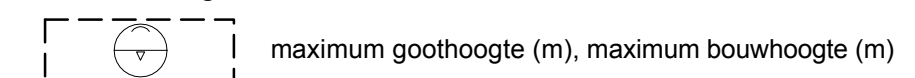
Bouwvlak



Bouwaanduidingen

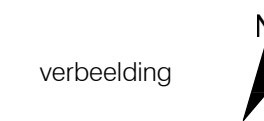
- bijgebouwen
- gestapeld
- onderdoorgang
- specifieke bouwaanduiding - afwijkende bouwhoogte 1
- specifieke bouwaanduiding - afwijkende bouwhoogte 2
- specifieke bouwaanduiding - afwijkende bouwhoogte 3
- specifieke bouwaanduiding - binnenhof
- specifieke bouwaanduiding - dakterras
- specifieke bouwaanduiding - dominant bouwwerk
- specifieke bouwaanduiding - rijksmonument

Maatvoering



Gewijzigd :
 Gewijzigd : 20.04.2015

bestemmingsplan De Ridder Gemeente Maastricht



Planstatus : ontwerp

Vastgesteld :

Datum : 03.02.2015

Schaal : 1:500

Projectnummer : VPA 2014.77



NL.IMRO.0935.bpDeRidder-ow01